

Χάρτες και Πίνακες

για το βιβλίο

ΑΟΖ

ΑΠΟΚΛΕΙΣΤΙΚΗ ΟΙΚΟΝΟΜΙΚΗ ΖΩΝΗ

του Θεόδωρου Καρυώτη

Χάρτης 1. Η ΕΛΛΗΝΙΚΗ ΑΟΖ



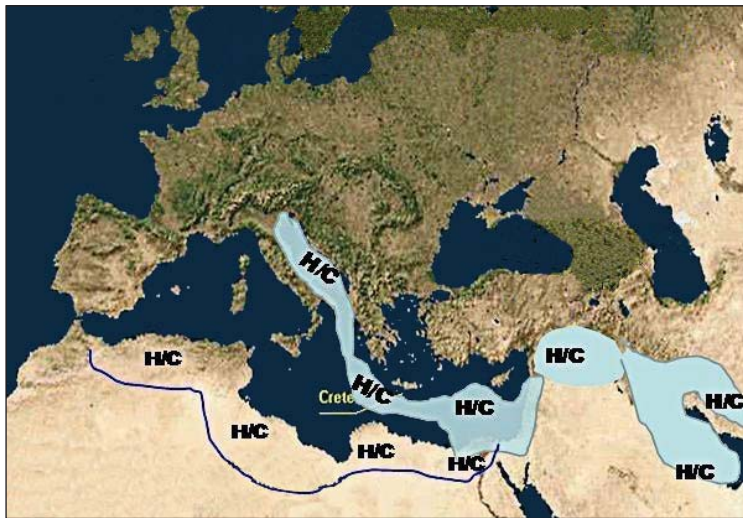
Πηγή: Global Marine Boundaries Database, General Dynamics, Herndon, Virginia, USA

Πίνακας 1. ΚΡΑΤΗ ΜΕ ΤΙΣ ΜΕΓΑΛΥΤΕΡΕΣ ΑΚΤΟΓΡΑΜΜΕΣ

ΚΡΑΤΟΣ	ΧΙΛΙΟΜΕΤΡΑ
ΚΑΝΑΔΑΣ	202,080
ΙΝΔΟΝΗΣΙΑ	54,716
ΡΩΣΙΑ	37,653
ΦΙΛΙΠΠΙΝΕΣ	36,280
ΙΑΠΩΝΙΑ	29,751
ΑΥΣΤΡΑΛΙΑ	25,760
ΝΟΡΒΗΓΙΑ	25,148
ΗΠΑ	19,924
ΕΛΛΑΔΑ	16,465
ΝΕΑ ΖΗΛΑΝΔΙΑ	15,134

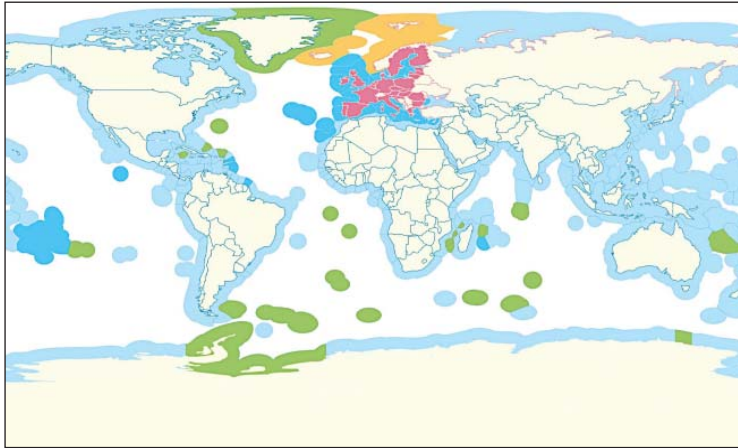
Πηγή: «World Resources 1986: An assessment of the resource base that supports the global economy», The World Resources Institute and the International Institute for Environment and Development, 4/1986, σ. 310-311.

Χάρτης 2. ΠΙΘΑΝΟΙ ΥΔΡΟΓΟΝΑΝΘΡΑΚΕΣ ΣΤΗ ΜΕΣΟΓΕΙΟ



Πηγή: Στοιχεία από Ηλία Κονοφάγο

Χάρτης 3. ΟΙ ΑΟΖ ΠΑΓΚΟΣΜΙΩΣ ΣΥΜΦΩΝΑ ΜΕ ΤΗΝ ΕΥΡΩΠΑΪΚΗ ΕΠΙΤΡΟΠΗ



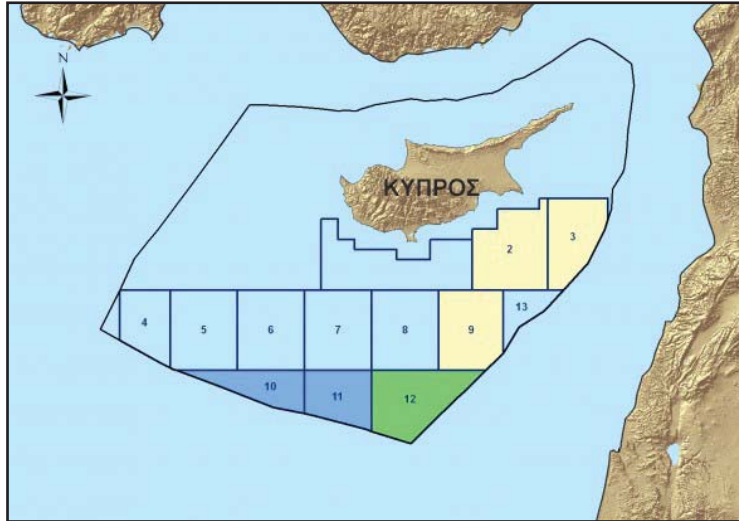
Πηγή: European Commission, The EU and International Ocean Governance

Πίνακας 2: ΘΑΛΑΣΣΙΕΣ ΕΚΤΑΣΕΙΣ ΤΗΣ ΕΥΡΩΠΑΪΚΗΣ ΕΝΩΣΗΣ

ΑΟΖ	7.044.342 τετρ. χλμ.
Υφαλοκρηπίδα	1.923.935 τετρ. χλμ
Χωρικά Ύδατα	1.152.126 τετρ. χλμ.

Πηγή: Global Marine Boundaries Database, General Dynamics, Herndon, Virginia, USA

Χάρτης 4. ΤΑ «ΟΙΚΟΠΕΔΑ» ΤΗΣ ΚΥΠΡΙΑΚΗΣ ΑΟΖ



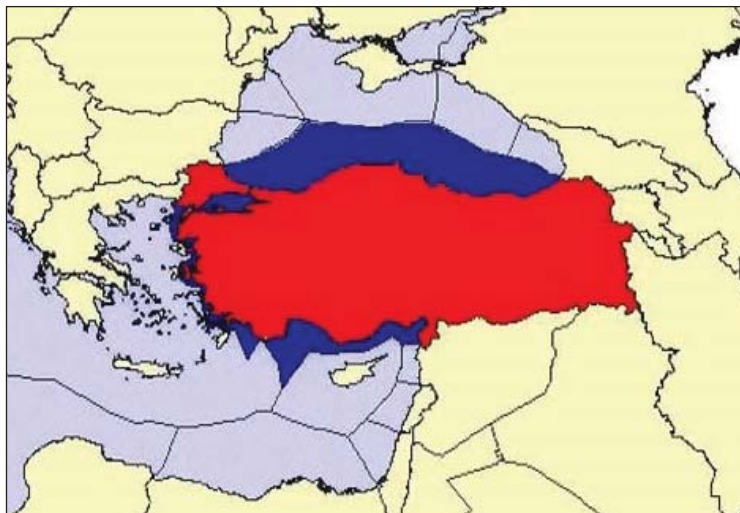
Πηγή: Υπουργείο Ενέργειας Κυπριακής Δημοκρατίας

Χάρτης 5. ΥΦΑΛΟΚΡΗΠΙΔΑ ΣΥΜΦΩΝΑ ΜΕ ΤΟΝ ΝΟΜΟ 4001/2011



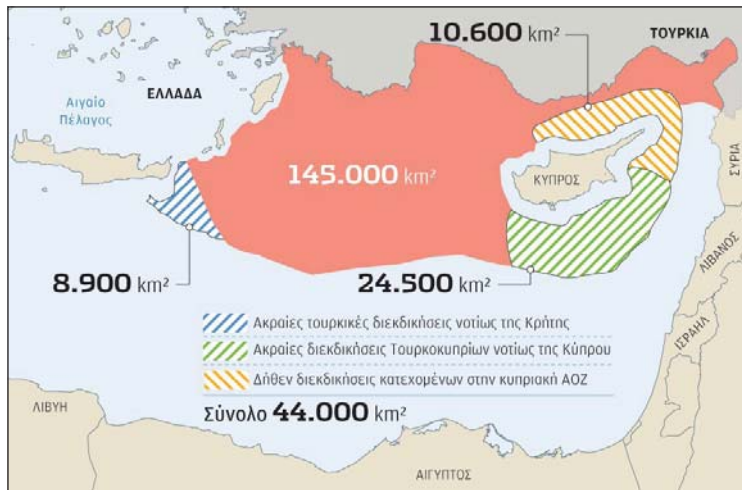
Πηγή: Global Marine Boundaries Database, General Dynamics, Herndon, Virginia, USA

Χάρτης 6. Η ΤΟΥΡΚΙΚΗ ΑΟΖ



Πηγή: Global Marine Boundaries Database, General Dynamics, Herndon, Virginia, USA

Χάρτης 7. ΧΑΡΤΗΣ ΤΟΥΡΚΙΚΩΝ ΔΙΕΚΔΙΚΗΣΕΩΝ



Πηγή: Άγγελος Μ. Συρίγος, «Τουρκικοί τυχοδιωκτισμοί επί χάρτου». *Η Καθημερινή*, 18/11/2018.

Χάρτης 8. ΤΟΥΡΚΙΚΟΣ ΧΑΡΤΗΣ ΤΟΥ 1974



Πηγή: Τύπος της εποχής

Χάρτης 9. ΤΟΥΡΚΙΚΟΣ ΧΑΡΤΗΣ ΜΕ «ΕΠΕΚΤΑΣΗ» ΤΩΝ ΣΚΟΠΙΩΝ (Β. ΜΑΚΕΔΟΝΙΑ)



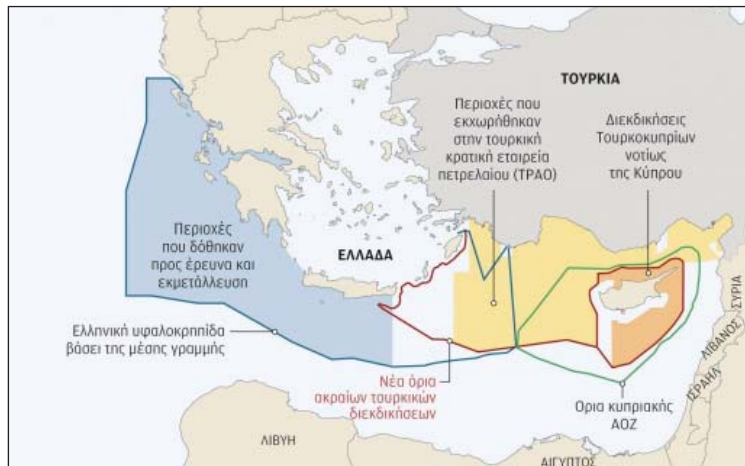
Πηγή: Άρθρο στον τουρκικό Τύπο

Χάρτης 10. Ο ΠΡΩΤΟΣ «ΕΠΙΣΗΜΟΣ» ΧΑΡΤΗΣ ΤΩΝ ΑΠΑΙΤΗΣΕΩΝ ΤΗΣ ΤΟΥΡΚΙΑΣ



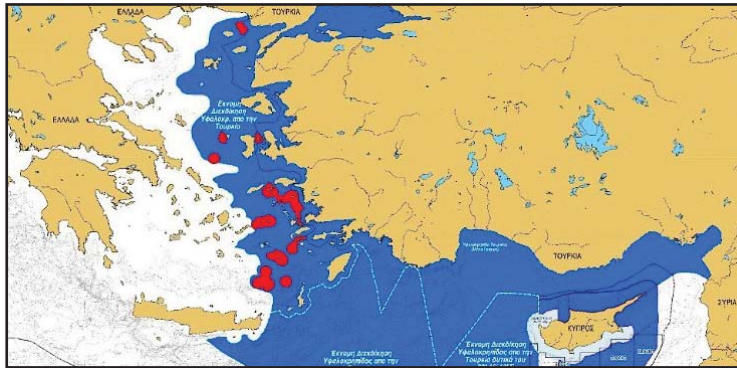
Πηγή: Bayram Oztürk και Sertac Hami Başeren (2008), «The exclusive economic zone debates in the Eastern Mediterranean Sea and fisheries». *Journal of Black Sea/Mediterranean Environment*, τομ. 14: σ. 77-83

Χάρτης 11. Η «ΓΑΛΑΖΙΑ ΠΑΤΡΙΔΑ» ΤΗΣ ΤΟΥΡΚΙΑΣ



Πηγή: Τουρκικός Τύπος

Χάρτης 12. Η ΝΕΑ «ΓΑΛΑΖΙΑ ΠΑΤΡΙΔΑ» ΤΗΣ ΤΟΥΡΚΙΑΣ



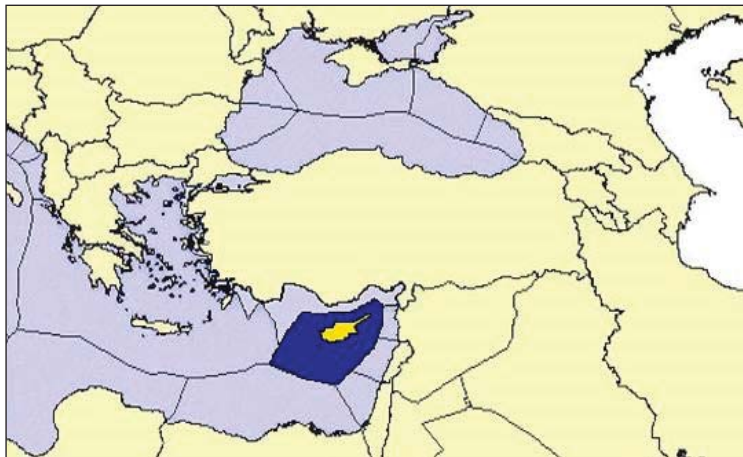
Πηγή: http://infonomonpolitics.blogspot.com/2019/01/blog-post_367.html

Χάρτης 13. ΤΕΛΕΥΤΑΙΟΣ ΧΑΡΤΗΣ ΤΟΥΡΚΙΚΩΝ ΔΙΕΚΔΙΚΗΣΕΩΝ:
Ο ΧΑΡΤΗΣ ΑΚΑΡ



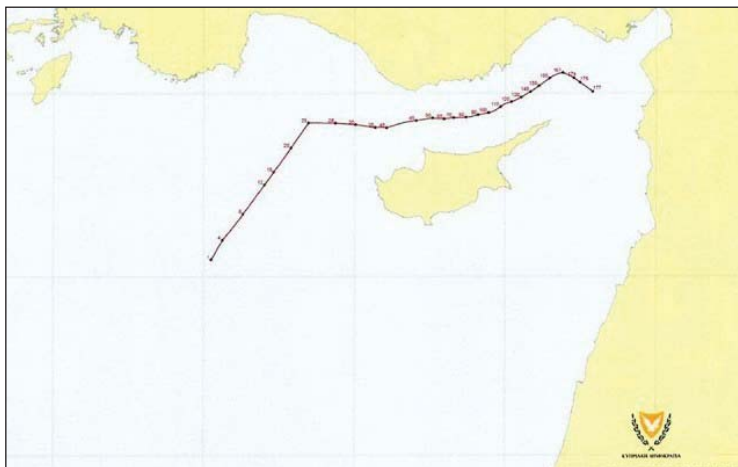
Πηγή: Τουρκική Σχολή Εθνικής Άμυνας

Χάρτης 14. Η ΚΥΠΡΙΑΚΗ ΑΟΖ



Πηγή: Global Maritime Boundaries Database, General Dynamics, Herndon, Virginia, USA

Χάρτης 15. ΧΑΡΤΗΣ ΜΟΝΟΜΕΡΟΥΣ ΟΡΙΟΘΕΤΗΣΗΣ ΑΟΖ
ΚΥΠΡΟΥ-ΤΟΥΡΚΙΑΣ



Πηγή: Υπουργείο Ενέργειας Κυπριακής Δημοκρατίας